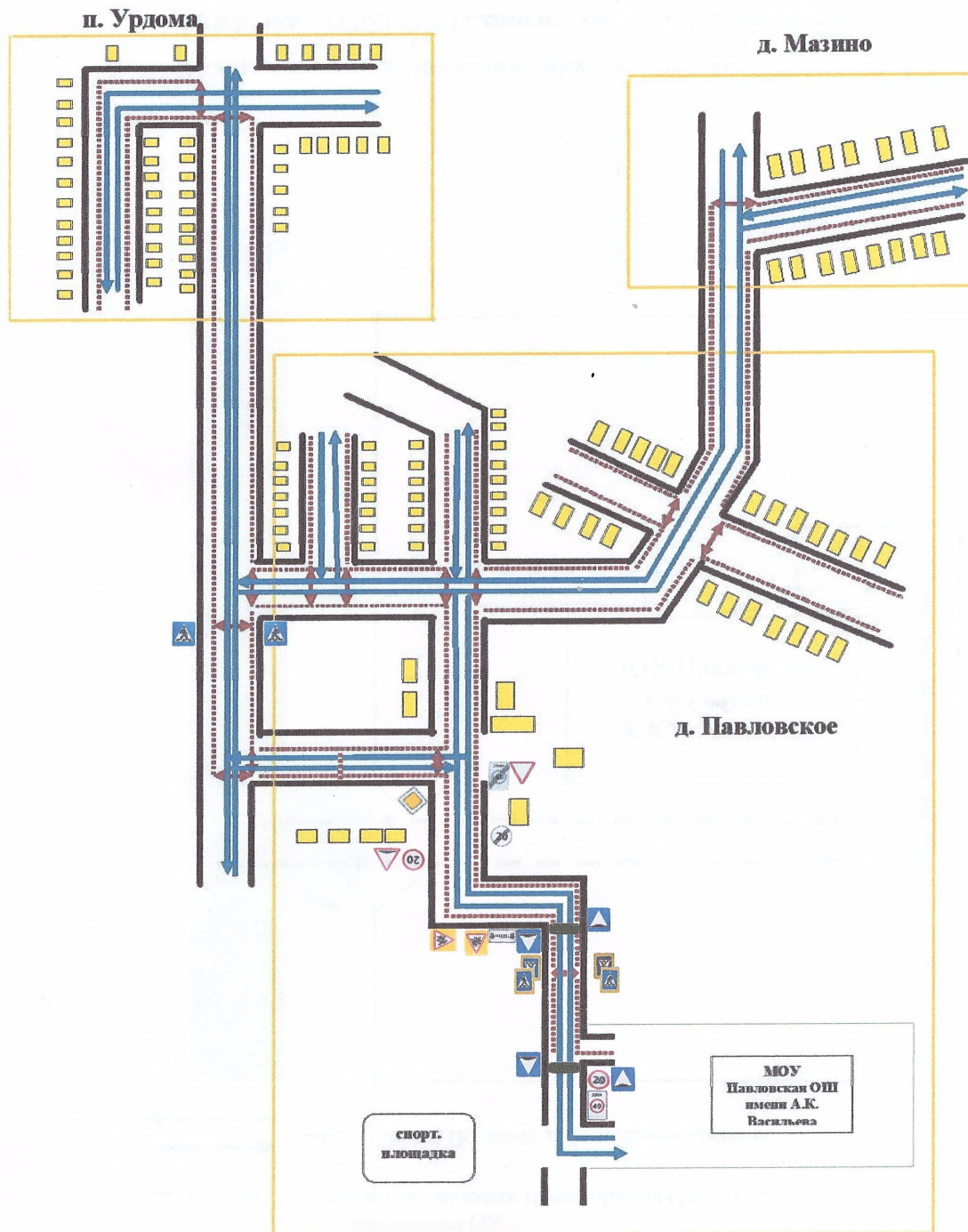








І. План-схемы ОУ.

1. План-схема района расположения ОУ, пути движения транспортных средств и обучающихся



-  - жилые застройки обучающихся
-  - проезжая часть с обочиной
-  - движение транспорта
-  - движение обучающихся
-  в (из) ОУ по обочине дороги
-  - лежащий полицейский